





POVODÍ LABE , státní podnik

INVESTIČNÍ ZÁMĚR

**Labe, Němčice,
revitalizace odstaveného ramene**

Předložil:	Ing. Pavel Řehák vedoucí OTPČ dne : 27. 08. 2008	
Zpracoval:	Ing. Jitka Erbenová OTPČ Ing. Karel Dohnal OPVZ dne: 27. 8. 2008	
Projednal:	Dokumentační komise Povodí Labe, státní podnik dne: 28. 8. 2008	Ing. Marián Šebesta vedoucí OIČ 
Vyhlásil:	Ing. Jiří Kremsa technický ředitel dne: 28. 8. 2008	

a) Identifikační údaje o plánované stavbě

Název stavby:	Labe, Němčice, revitalizace odstaveného ramene		
Kraj:	Pardubický		
Místo stavby:	k.ú.Dříteč, Hrobice, Němčice n.L.		
Název toku:	Labe - odstavené rameno		
Ř.km:	253,3 - 253,9		
ČHP:	1-03-01-0192		
Číslo a název navazujícího DHM:	9051003663	LABE:NEMCICE	
Samotné rameno není evidováno jako DHM			

Celkové plánované náklady: 30 mil. Kč

Investor:	Povodí Labe, státní podnik, Hradec Králové		
Projektant:	dle výběrového řízení		
Zhotovitel:	dle výběrového řízení		
Časový průběh realizace:			
	zpracování PD	2009	
	zadání akce	2010	
	zahájení akce	2011	

b) Zdůvodnění nezbytnosti výstavby a vyhodnocení její efektivity

Odstavené rameno řeky Labe v Němčicích vzniklo při úpravě koryta v letech 1910-1937. Odstavené rameno je propojeno s korytem Labe ve své spodní části a mimoto jsou do něj v jeho prostřední části zaústěny dva drobné bezejmenné vodní toky, charakteru melioračních svodnic. Voda v rameni je vzdutá díky zahrazení mostního profilu pod silnicí, který ale zároveň tvoří překážku pro volný pohyb vodních živočichů z řeky do ramene i při nižších průtocích. V uplynulých letech došlo k zazemňování ramene a tím ke snížení jeho ekologické funkce.

Cílem navrhované revitalizace je pročištění ramene od nánosů a zprůchodnění jeho napojení na hlavní koryto s tím, že i nadále bude zajištěna vzdutá voda v rameni.

c) Požadavky na stavebně technické řešení stavby

Pro zajištění průtočné kapacity revitalizovaného koryta, ale i pro vytvoření členitosti koryta, hlubších tůní v kombinaci s pobřežní zónou mělkého litorálu, bude potřeba pomístně odtěžit nebo v rámci koryta ramene přesunout nánosy. V trase koryta je dále navrženo řešit i ostrovní část pomocí upevněných kmenů. Aby byla udržena stálá hladina v revitalizovaném rameni je místo stávajícího hrazení v profilu sil. mostu navržena výstavba nového vzdouvacího objektu řešeného jako rybí přechod.

Vyústění, zúženou část revitalizovaného ramene je nutné pročistit, vymodelovat a napojit na vodní tok typem bypassu průchodného pro ryby.

d) Územně technické podmínky pro přípravu území

- Stavba nebude mít negativní vliv na životní prostředí
- Rozsah a způsob zabezpečení přeložek sítí – při pročištění a úpravě výtoky nedojde ke kolizi se sítěmi
- Napojení na rozvodné a komunikační sítě – není potřeba
- Napojení na dopravní infrastrukturu – přístup ke staveništi bude místních komunikací a dále po soukromých pozemcích
- Zábor zemědělského a lesního půdního fondu – nedojde k záboru ZPF

e) Majetkoprávní vztahy doložené snímkem pozemkové mapy a výpisem z KN

Stavba se nachází na pozemcích

v k.ú. Němčice n.L.

Číslo LV 84	p.p.č.374/8	Povodí Labe, státní podnik
	p.p.č.374/16	Povodí Labe, státní podnik
	p.p.č.364/13	Povodí Labe, státní podnik
Číslo LV 861	p.p.č.374/30	Lesy České republiky, s.p.
Číslo LV10001	p.p.č.374/13	Obec Němčice, 533 52
Číslo LV 413	p.p.č.364/1	Pardubický kraj

v k.ú. Hrobice

Číslo LV 51	p.p.č.1085	Povodí Labe, státní podnik
-------------	------------	----------------------------

v k.ú. Dřítěč

Číslo LV 50	p.p.č.230/4	Povodí Labe, státní podnik
-------------	-------------	----------------------------

V příloze je doložen snímek katastrální mapy se zákresem dotčených pozemků, výpisy z KN – LV č. 84, 861,50,51,10001,413

f) Požadavky na zabezpečení budoucího provozu

Zabezpečení pracovníky – provoz a údržba budou zajištěny vlastními pracovníky a technikou

g) zhodnocení přínosu výstavby k řešení problému zaměstnanosti

Během procesu výběru zhotovitele vyzve investor k podání nabídky i regionální firmy.

h) Přílohy

- snímek mapy širších vztahů
- přehledná situace, letecký snímek
- snímek katastrální mapy
- výpisy LV
- fotodokumentace současného stavu

Snímek mapy širších vztahů



Přehledná situace – letecký snímek



Informace o parcele**Parcelní číslo:** 374/8Výměra: 30169 m²

Katastrální území: Němčice nad Labem 737186

Typ parcely: Parcela katastru nemovitostí

Mapový list: DKM

Určení výměry: Ze souřadnic v S-JTSK

Využití pozemku: koryto vodního toku přirozené nebo upravené

Druh pozemku: vodní plocha

Číslo LV: 84

Právo hospodařit s majetkem státu

Jméno	adresa	podíl
Povodí Labe, státní podnik	Víta Nejedlého 951/8, Hradec Králové, Slezské Předměstí, 500 03	

Vlastnické právo

Jméno	adresa	podíl
Česká republika		

Seznam BPEJ

BPEJ	Výměra
Parcela nemá BPEJ	

Nemovitost je v územním obvodu, kde státní správu katastru nemovitostí ČR vykonává Katastrální úřad pro Pardubický kraj, Katastrální pracoviště Pardubice

Platnost k 07.02.2008 06:27:21

Zobrazené údaje mají informativní charakter.

Informace o parcele**Parcelní číslo:** 374/16Výměra: 1312 m²

Katastrální území: Němčice nad Labem 737186

Typ parcely: Parcela katastru nemovitostí

Mapový list: DKM

Určení výměry: Ze souřadnic v S-JTSK

Využití pozemku: koryto vodního toku přirozené nebo upravené

Druh pozemku: vodní plocha

Číslo LV: 84

Právo hospodařit s majetkem státu

Jméno	adresa	podíl
Povodí Labe, státní podnik	Víta Nejedlého 951/8, Hradec Králové, Slezské Předměstí, 500 03	

Vlastnické právo

Jméno	adresa	podíl
Česká republika		

Seznam BPEJ

BPEJ	Výměra
Parcela nemá BPEJ	

Nemovitost je v územním obvodu, kde státní správu katastru nemovitostí ČR vykonává Katastrální úřad pro Pardubický kraj, Katastrální pracoviště Pardubice

Platnost k 07.02.2008 06:27:21

Zobrazené údaje mají informativní charakter.

Informace o parcele

Parcelní číslo: 230/4
Výměra: 4819 m²
Katastrální území: Dříteč 633127
Typ parcely: Parcela katastru nemovitostí
Mapový list: DKM
Určení výměry: Ze souřadnic v S-JTSK
Využití pozemku: jiná plocha
Druh pozemku: ostatní plocha
Číslo LV: 50

Právo hospodařit s majetkem státu		
Jméno	adresa	podíl
Povodí Labe, státní podnik	Víta Nejedlého 951/8, Hradec Králové, Slezské Předměstí, 500 03	
Vlastnické právo		
Jméno	adresa	podíl
Česká republika		

Seznam BPEJ

BPEJ	Výměra
Parcela nemá BPEJ	

Nemovitost je v územním obvodu, kde státní správu katastru nemovitostí ČR vykonává Katastrální úřad pro Pardubický kraj, Katastrální pracoviště Pardubice

Platnost k 07.02.2008 06:27:21

Zobrazené údaje mají informativní charakter.

Informace o parcele**Parcelní číslo:** 1085Výměra: 11297 m²

Katastrální území: Hrobice 648230

Typ parcely: Parcela katastru nemovitostí

Mapový list: HRADEC.KRALOVE,7-7/1

Určení výměry: Ze souřadnic v S-JTSK

Využití pozemku: koryto vodního toku přirozené nebo upravené

Druh pozemku: vodní plocha

Číslo LV: 51

Právo hospodařit s majetkem státu		
Jméno	adresa	podíl
Povodí Labe, státní podnik	Víta Nejedlého 951/8, Hradec Králové, Slezské Předměstí, 500 03	
Vlastnické právo		
Jméno	adresa	podíl
Česká republika		

Seznam BPEJ

BPEJ	Výměra
Parcela nemá BPEJ	

Nemovitost je v územním obvodu, kde státní správu katastru nemovitostí ČR vykonává Katastrální úřad pro Pardubický kraj, Katastrální pracoviště Pardubice

Platnost k 05.02.2008 13:02:19

Zobrazené údaje mají informativní charakter.

Informace o parcele

Parcelní číslo: 240/6
Výměra: 188 m²
Katastrální území: Dříteč 633127
Typ parcely: Parcela katastru nemovitostí
Mapový list: DKM
Určení výměry: Ze souřadnic v S-JTSK
Využití pozemku: jiná plocha
Druh pozemku: ostatní plocha
Číslo LV: 50

Právo hospodařit s majetkem státu		
Jméno	adresa	podíl
Povodí Labe, státní podnik	Víta Nejedlého 951/8, Hradec Králové, Slezské Předměstí, 500 03	
Vlastnické právo		
Jméno	adresa	podíl
Česká republika		

Seznam BPEJ

BPEJ	Výměra
Parcela nemá BPEJ	

Nemovitost je v územním obvodu, kde státní správu katastru nemovitostí ČR vykonává Katastrální úřad pro Pardubický kraj, Katastrální pracoviště Pardubice

Platnost k 05.02.2008 13:02:19

Zobrazené údaje mají informativní charakter.

Informace o parcele

Parcelní číslo: 240/5
Výměra: 107 m²
Katastrální území: Dříteč 633127
Typ parcely: Parcela katastru nemovitostí
Mapový list: DKM
Určení výměry: Ze souřadnic v S-JTSK
Využití pozemku: jiná plocha
Druh pozemku: ostatní plocha
Číslo LV: 50

Právo hospodařit s majetkem státu		
Jméno	adresa	podíl
Povodí Labe, státní podnik	Víta Nejedlého 951/8, Hradec Králové, Slezské Předměstí, 500 03	
Vlastnické právo		
Jméno	adresa	podíl
Česká republika		

Seznam BPEJ

BPEJ	Výměra
Parcela nemá BPEJ	

Nemovitost je v územním obvodu, kde státní správu katastru nemovitostí ČR vykonává Katastrální úřad pro Pardubický kraj, Katastrální pracoviště Pardubice

Platnost k 05.02.2008 13:02:19

Zobrazené údaje mají informativní charakter.

Informace o parcele**Parcelní číslo:** 240/4Výměra: 54 m²

Katastrální území: Dříteč 633127

Typ parcely: Parcela katastru nemovitostí

Mapový list: DKM

Určení výměry: Ze souřadnic v S-JTSK

Druh pozemku: trvalý travní porost

Číslo LV: 5

Ochrana: zemědělský půdní fond

Vlastnické právo		
Jméno	adresa	podíl
Římskokatolická farnost Dříteč Dříteč, 533 05		

Seznam BPEJ

BPEJ	Výměra
31300	54

Nemovitost je v územním obvodu, kde státní správu katastru nemovitostí ČR vykonává Katastrální úřad pro Pardubický kraj, Katastrální pracoviště Pardubice

Platnost k 05.02.2008 13:02:19

Zobrazené údaje mají informativní charakter.

Informace o parcele**Parcelní číslo:** 1036/34Výměra: 199 m²

Katastrální území: Dříteč 633127

Typ parcely: Parcela katastru nemovitostí

Mapový list: DKM

Určení výměry: Ze souřadnic v S-JTSK

Druh pozemku: lesní pozemek

Číslo LV: 305

Ochrana: pozemek určený k plnění funkcí lesa

Právo hospodařit s majetkem státu

Jméno	adresa	podíl
Lesy České republiky, s.p.	Přemyslova 1106/19, Hradec Králové, Nový Hradec Králové, 501 68	

Vlastnické právo

Jméno	adresa	podíl
Česká republika		

Seznam BPEJ

BPEJ	Výměra
Parcela nemá BPEJ	

Nemovitost je v územním obvodu, kde státní správu katastru nemovitostí ČR vykonává Katastrální úřad pro Pardubický kraj, Katastrální pracoviště Pardubice

Platnost k 05.02.2008 13:02:19

Zobrazené údaje mají informativní charakter.

Informace o parcele

Parcelní číslo: 1036/36
Výměra: 330 m²
Katastrální území: Dříteč 633127
Typ parcely: Parcela katastru nemovitostí
Mapový list: DKM
Určení výměry: Ze souřadnic v S-JTSK
Druh pozemku: lesní pozemek
Číslo LV: 305
Ochrana: pozemek určený k plnění funkcí lesa

Právo hospodařit s majetkem státu

Jméno	adresa	podíl
Lesy České republiky, s.p.	Přemyslova 1106/19, Hradec Králové, Nový Hradec Králové, 501 68	

Vlastnické právo

Jméno	adresa	podíl
Česká republika		

Seznam BPEJ

BPEJ	Výměra
Parcela nemá BPEJ	

Nemovitost je v územním obvodu, kde státní správu katastru nemovitostí ČR vykonává Katastrální úřad pro Pardubický kraj, Katastrální pracoviště Pardubice

Platnost k 05.02.2008 13:02:19

Zobrazené údaje mají informativní charakter.

Informace o parcele**Parcelní číslo:** 1036/37Výměra: 347 m²

Katastrální území: Dříteč 633127

Typ parcely: Parcela katastru nemovitostí

Mapový list: DKM

Určení výměry: Ze souřadnic v S-JTSK

Druh pozemku: lesní pozemek

Číslo LV: 305

Ochrana: pozemek určený k plnění funkcí lesa

Právo hospodařit s majetkem státu		
Jméno	adresa	podíl
Lesy České republiky, s.p.	Přemyslova 1106/19, Hradec Králové, Nový Hradec Králové, 501 68	
Vlastnické právo		
Jméno	adresa	podíl
Česká republika		

Seznam BPEJ

BPEJ	Výměra
Parcela nemá BPEJ	

Nemovitost je v územním obvodu, kde státní správu katastru nemovitostí ČR vykonává Katastrální úřad pro Pardubický kraj, Katastrální pracoviště Pardubice

Platnost k 05.02.2008 13:07:38

Zobrazené údaje mají informativní charakter.

Informace o parcele**Parcelní číslo:** 240/3Výměra: 232 m²

Katastrální území: Dříteč 633127

Typ parcely: Parcela katastru nemovitostí

Mapový list: DKM

Určení výměry: Ze souřadnic v S-JTSK

Druh pozemku: trvalý travní porost

Číslo LV: 5

Ochrana: zemědělský půdní fond

Vlastnické právo

Jméno	adresa	podíl
Římskokatolická farnost Dříteč	Dříteč, 533 05	

Seznam BPEJ

BPEJ Výměra

31300 232

Nemovitost je v územním obvodu, kde státní správu katastru nemovitostí ČR vykonává Katastrální úřad pro Pardubický kraj, Katastrální pracoviště Pardubice

Platnost k 05.02.2008 13:07:38

Zobrazené údaje mají informativní charakter.

Příloha k IZ „Labe, Němčice, revitalizace odstaveného říčního ramene“ - fotodokumentace
výtok z ramene



stávající hrazení v mostním profilu



nad mostem – místo uvažovaného rybiho přechodu



přítok do ramene 1



vyvrácené porosty – ponechání pro vytvoření ostrovů



